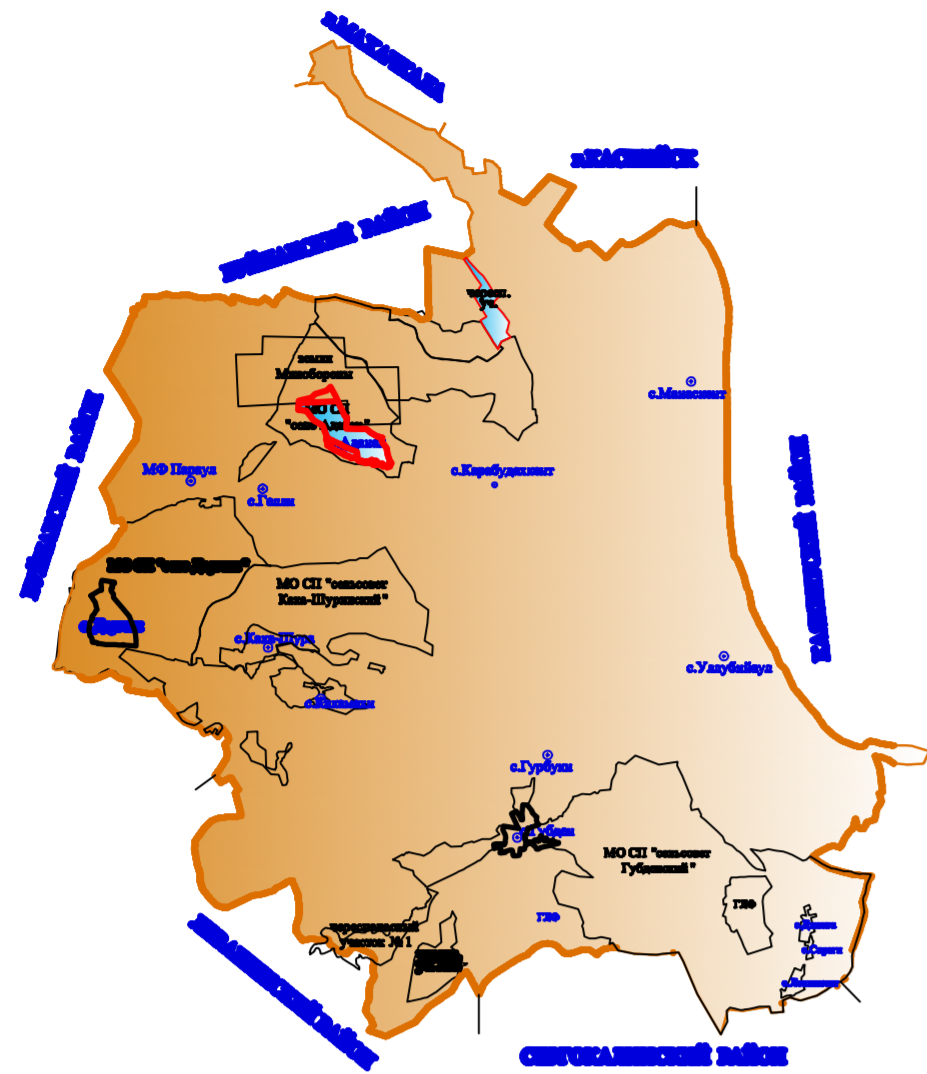


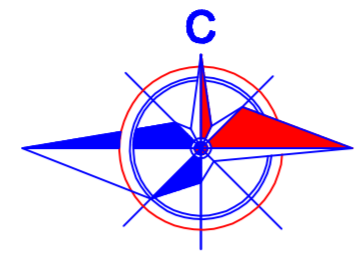
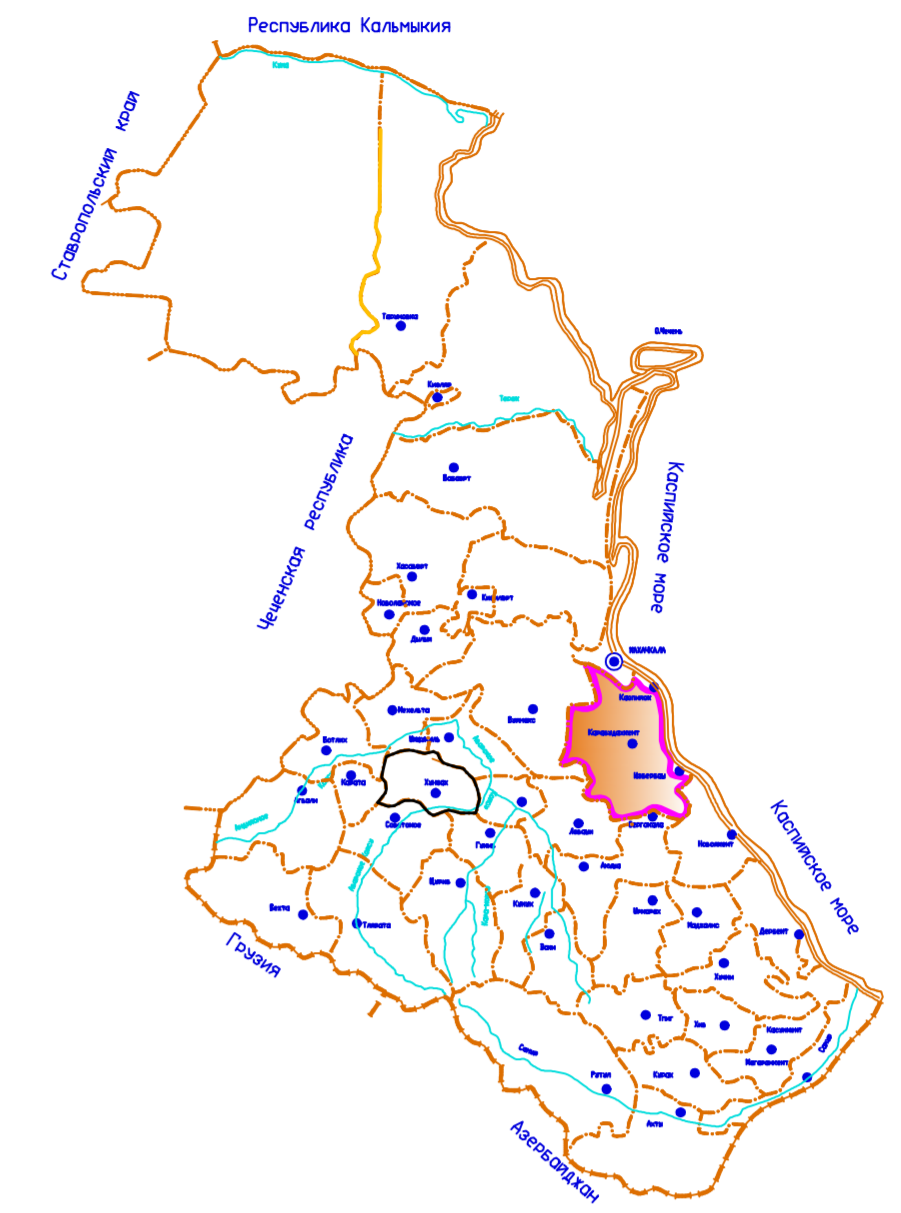
**ГЕНЕРАЛЬНЫЙ ПЛАН
МУНИЦИПАЛЬНОГО ОБРАЗОВАНИЯ СЕЛЬСКОГО ПОСЕЛЕНИЯ
"СЕЛО АДАНАК" КАРАБУДАХКЕНТСКОГО РАЙОНА РЕСПУБЛИКИ ДАГЕСТАН**

Материалы по обоснованию генерального плана

Расположение МО СП "село Аданак" в системе расселения Карабудахкентского района Республики Дагестан



Расположение Карабудахкентского района в системе расселения Республики Дагестан



Условные обозначения

Границы

- Граница сельского поселения
- Граница населенного пункта

Функциональные зоны использования территории

- Зона застройки индивидуальными жилыми домами (Ж1)
- Зона застройки малоэтажными жилыми домами (Ж2)
- Зона территорий перспективного развития жилой застройки (Ж3)
- Зона размещения объектов делового, общественного, коммерческого, религиозного назначения (ОД1)
- Зона размещения объектов здравоохранения, социальной защиты (ОД2)
- Зона размещения объектов учебно-образовательных объектов (ОД3)
- Зона размещения спортивно-зрелищных объектов (ОД4)
- Зона размещения объектов территорий перспективного развития многофункциональной общесельской деловой застройки (ОД5)
- Зона размещения промышленных объектов (П1)
- Коммунальные зоны (П2)
- Зона размещения объектов инженерно-транспортной инфраструктуры (ИТ1)
- Зеленые насаждения общего пользования (Р1)
- Зона кладбищ (СН1)
- Зона свалок, полигонов ТБО, очистных сооружений канализации (СН2)
- Зона скотомогильников (СН3)
- Зона спецтерритории, режимных территорий (в том числе водозаборы) (СН4)
- Зона размещения садовых и огороднических участков (СН1)
- Зона с/х угодий (СХ1)
- Зона размещения объектов с/х назначения (СХ2)
- Зона природоохранных территорий (ОХТ2)
- Зона рекреационного назначения (ОХТ3)
- Зона историко-культурного назначения (ОХТ4)

Условные обозначения

- Граница МО СП "село Аданак"
- Граница населенного пункта
- Жилая застройка
- Планируемая застройка
- Трансформатор
- Администрация
- ФАП
- Школа
- Спортзал
- Заправочные станции, беззаколонки (АЗС)
- Мечеть
- Кладбище
- Камни
- Лес

Транспортно-инженерная инфраструктура

- Автомобильные дороги местного значения
- Дороги с грунтовым покрытием
- Улично-дорожная сеть
- Линии электропередачи
- Подводящий газопровод

Гидрография

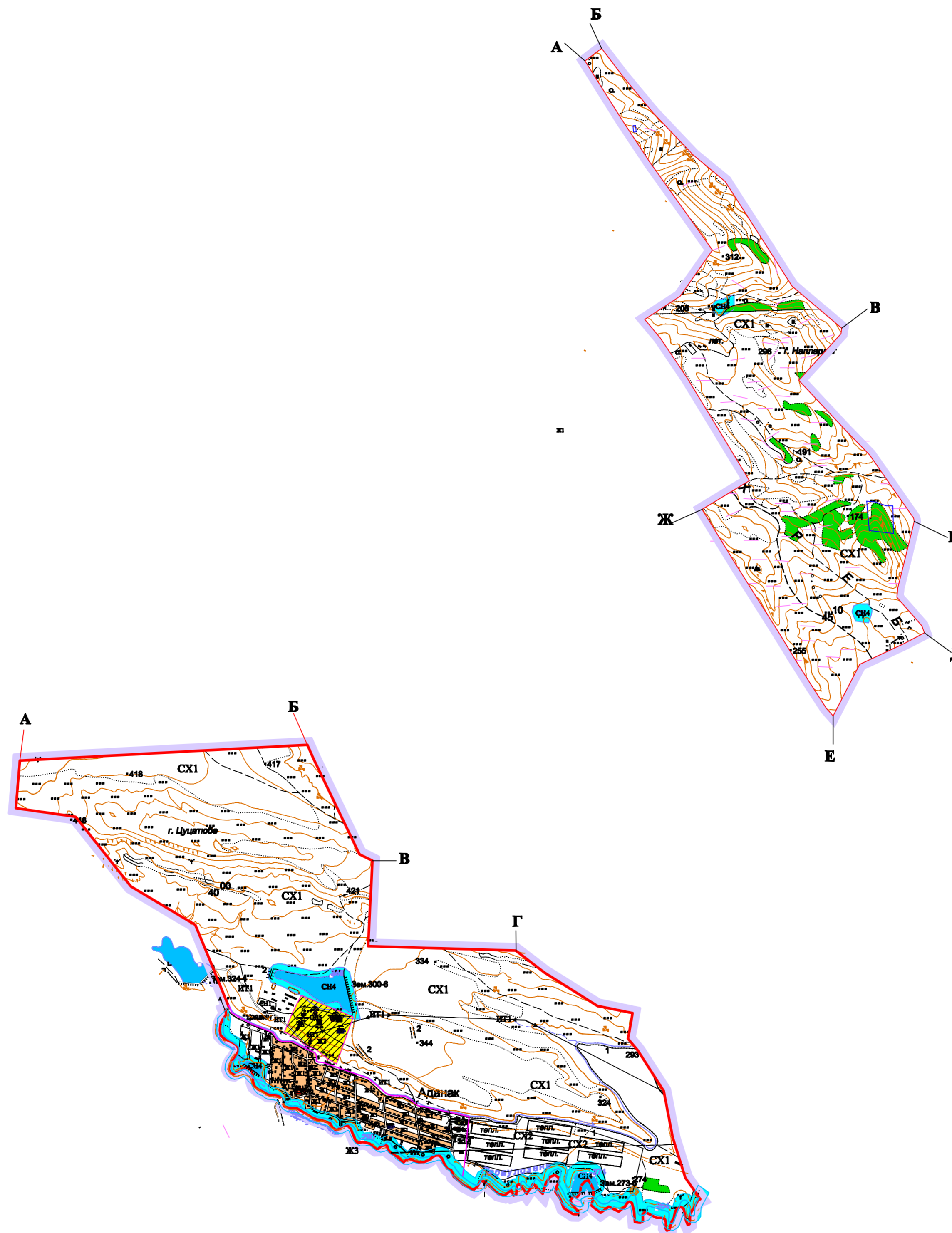
- Водохранилище
- Река

ФУНКЦИОНАЛЬНЫЕ ЗОНЫ

- Населенные пункты
- Земли планируемые под расширение населенных пунктов
- Земли сельскохозяйственного назначения
- Водный фонд
- Рекреационная зона

Планируемые объекты

- Школа
- Дет. сад
- Спортивный комплекс
- Стадион
- Мечеть
- Подводящий газопровод
- ГРС



Описание смежных землепользований

Присельный участок

- От А до Б - земли Минобороны
- От Б до В - земли МО СП "село Доргели" Карабудахкентского района
- От В до Г - земли Минобороны
- От Г до А - земли МО СП "село Доргели" Карабудахкентского района

Череспоселный участок

- От А до Б - земли МО "Буйнакский район"
- От Б до В - земли МО СП "село Параул" Карабудахкентского района
- От В до Г - земли СПК им. Димитрова Чародинского района
- От Г до Д - земли СПК им. Курбанова Акушинского района
- От Д до Е - земли МО СП "сельсовет Кака-Шуринский" Карабудахкентского района
- От Е до Ж - земли МО СП "село Доргели" Карабудахкентского района
- От Ж до А - земли ГЛФ

Критерий оценки доступности водопития	Символ
КСР 0-0,3	
КСР 0,31-0,7	
КСР 0,71-1	

Описание землепользования смежных территорий	Символ
Земельный участок	
Лес	
Территория	
Воды	
Череспоселный	

Санитарно-охранная зона:

- АЗС, нефтебаза - 50м
- Кладбище - 50м
- МГО - 50м
- Сельскохозяйственные организации - 50м
- Сельсоветы - 50м
- Ручьи, каналы, озера - 50м

Муниципальный контракт с Администрацией МО "Карабудахкентский район"					
ГЕНЕРАЛЬНЫЙ ПЛАН			МО СП "село Аданак"		
Директор	Алимова А.Г.	Материалы по обоснованию генерального плана	страниц	лист	листов
Инж. спец.	Васильев В.Д.		II	1	1
Инженер	Кавказов Н.Г.	Масштаб 1:25000	ОАО "Дизельсервис" 2017г.		